# Карта планируемого размещения объектов местного значения сельского поселения Верхняя Орлянка муниципального района Сергиевский Самарской области

Карта планируемого размещения объектов местного значения с. Верхняя Орлянка муниципального района Сергиевский Самарской области

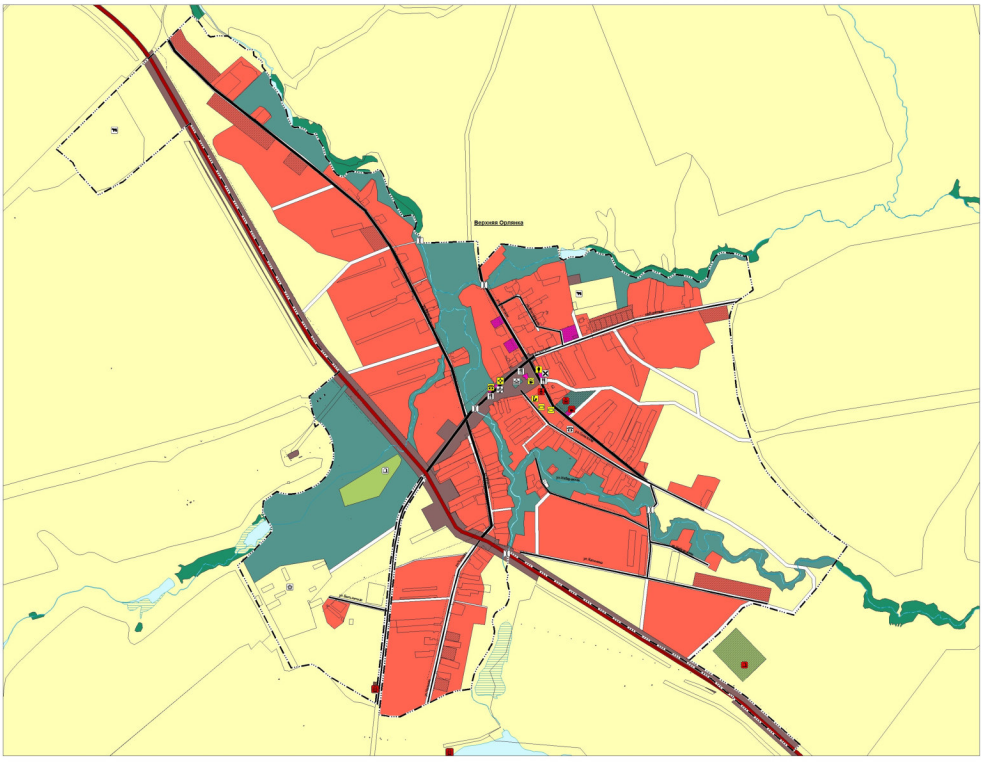


Карта планируемого размещения объектов местного значения
д. Средняя Орлянка
муниципального района Сергиевский Самарской области

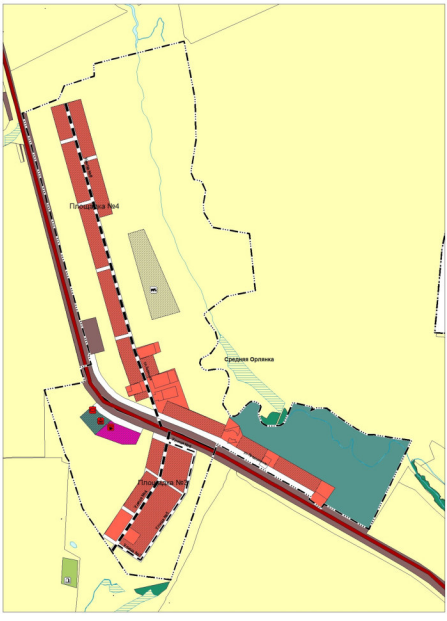


Карта планируемого размещения объектов
местного значения п. Алимовка
муниципального района Сергиевский Самарской области

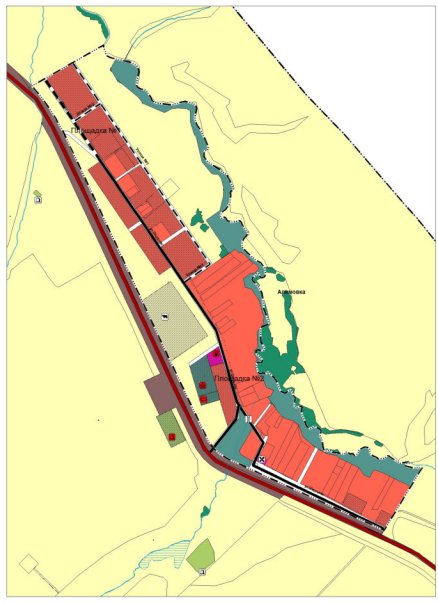


Карта планируемого размещения объектов местного значения п. Калиновый Ключ
муниципального района Сергиевский Самарской области

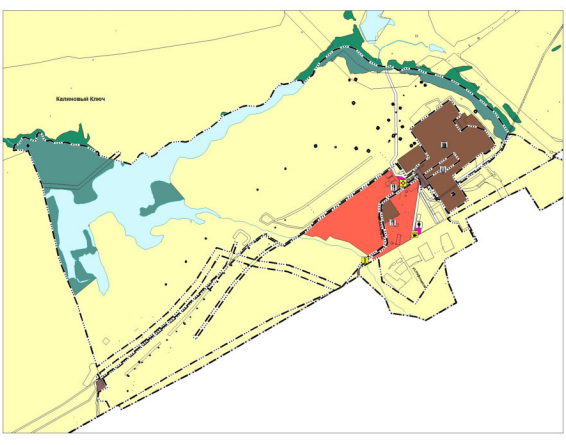


Условные обозначения:

Директор ООО "ЦЕНТР"
Разработал
Проверил
Н.контр.
Гл. инж.проекта
Утв.
Объект
Генеральный план сельского поселения Верхняя Орлянка муниципального района Сергиевский Самарской области
Заказчик: Администрация сельского поселения Верхняя Орлянка муниципального района Сергиевский
Карта планируемого размещения объектов местного значения сельского поселения Верхняя Орлянка муниципального района Сергиевский Самарской области
Стадия
Лист
Листов
2019 г.
М 1:5000